


Expediente de evaluación: 043-2023-DEAM-EAF


Código de acción: 0001-8-2023-416


| Distrito | Ventanilla | Provincia | Constitucional del Callao | Departamento | - |
|---|------------|-----------|---------------------------|--------------|---|
| Fotografía 1 CAZ-SD-5 | | | | | |
| Fecha: 03/08/2023 | | | | | |
| Hora: 12:00 | | | | | |
| Coordenadas UTM - WGS 84 – Zona 18L | | | | | |
| Este (m): 264828 | | | | | |
| Norte (m): 8686626 | | | | | |
| Altitud (m s. n. m.): 0 | | | | | |
| Precisión: ± 3 | | | | | |
|  | | | | | |
| Descripción: Vista panorámica del punto de muestreo en Playa Costa Azul (según DIGESA, Costa Azul 1), ubicada aproximadamente a 6630 m y al noroeste de la refinera La Pampilla en línea recta | | | | | |

| Distrito | Ventanilla | Provincia | Constitucional del Callao | Departamento | - |
|---|------------|-----------|---------------------------|--------------|---|
| Fotografía 2 CAZ-SD-5 | | | | | |
| Fecha: 03/08/2023 | | | | | |
| Hora: 12:00 | | | | | |
| Coordenadas UTM - WGS 84 – Zona 18L | | | | | |
| Este (m): 264828 | | | | | |
| Norte (m): 8686626 | | | | | |
| Altitud (m s. n. m.): 0 | | | | | |
| Precisión: ± 3 | | | | | |
|  | | | | | |
| Descripción: Muestreo de sedimento en el punto CAZ-SD-5, ubicado en Playa Costa Azul | | | | | |

Expediente de evaluación: 043-2023-DEAM-EAF

Código de acción: 0001-8-2023-416

| Distrito | Ventanilla | Provincia | Constitucional del Callao | Departamento | - |
|--|------------|-----------|---------------------------|--------------|---|
| Fotografía 3 CAZ-SD-7 | | | | | |
| Fecha: 03/08/2023 | | | | | |
| Hora: 12:45 | | | | | |
| Coordenadas UTM - WGS 84 – Zona 18L | | | | | |
| Este (m): 264576 | | | | | |
| Norte (m): 8687191 | | | | | |
| Altitud (m s. n. m.): 0 | | | | | |
| Precisión: ± 3 | | | | | |
|  | | | | | |
| Descripción: Vista panorámica del punto de muestreo en Playa Costa Azul (según DIGESA, Costa Azul 1), ubicada aproximadamente a 7250 m y al noroeste de la refinería La Pampilla en línea recta | | | | | |

| Distrito | Ventanilla | Provincia | Constitucional del Callao | Departamento | - |
|---|------------|-----------|---------------------------|--------------|---|
| Fotografía 4 CAZ-SD-7 | | | | | |
| Fecha: 03/08/2023 | | | | | |
| Hora: 12:45 | | | | | |
| Coordenadas UTM - WGS 84 – Zona 18L | | | | | |
| Este (m): 264576 | | | | | |
| Norte (m): 8687191 | | | | | |
| Altitud (m s. n. m.): 0 | | | | | |
| Precisión: ± 3 | | | | | |
|  | | | | | |
| Descripción: Muestreo de sedimento en el punto CAZ-SD-7, ubicado en Playa Costa Azul | | | | | |